

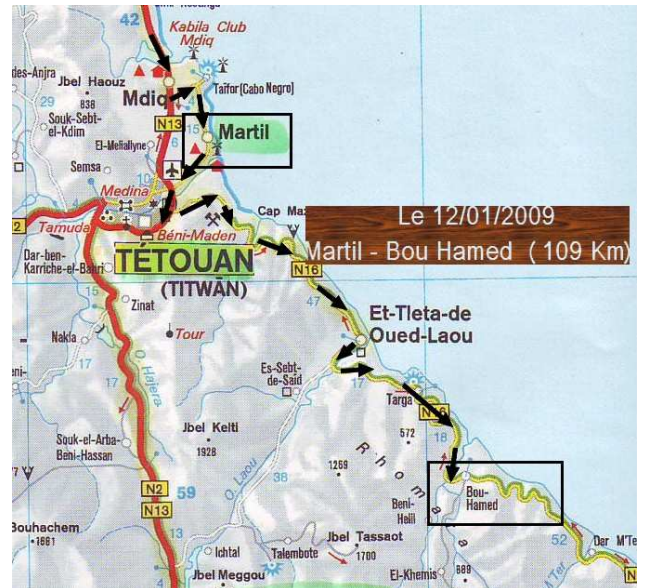


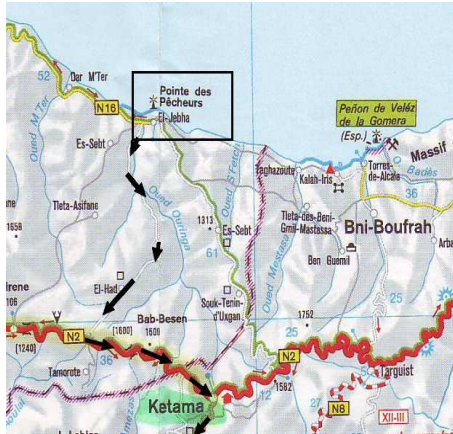
Ce document qui est en deux parties reprend les cartes itinéraires correspondantes à notre itinéraire et notre récit pour mieux comprendre dans le détail notre parcours au Maroc.

Première Partie

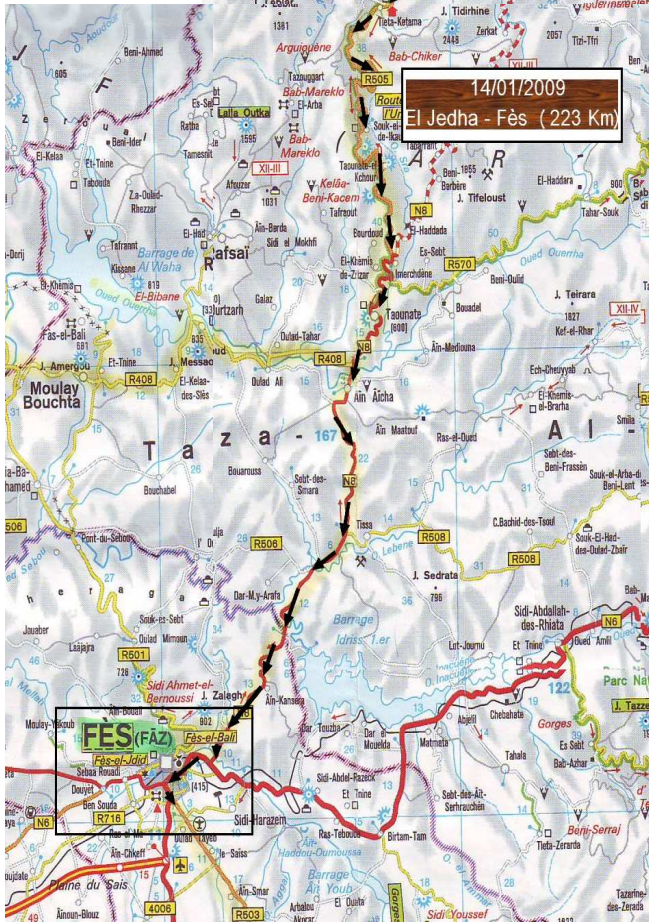


Maroc 2009





La pointe des pêcheurs



Les montagnes du Rif



Le quartier des Tanneurs à Fès

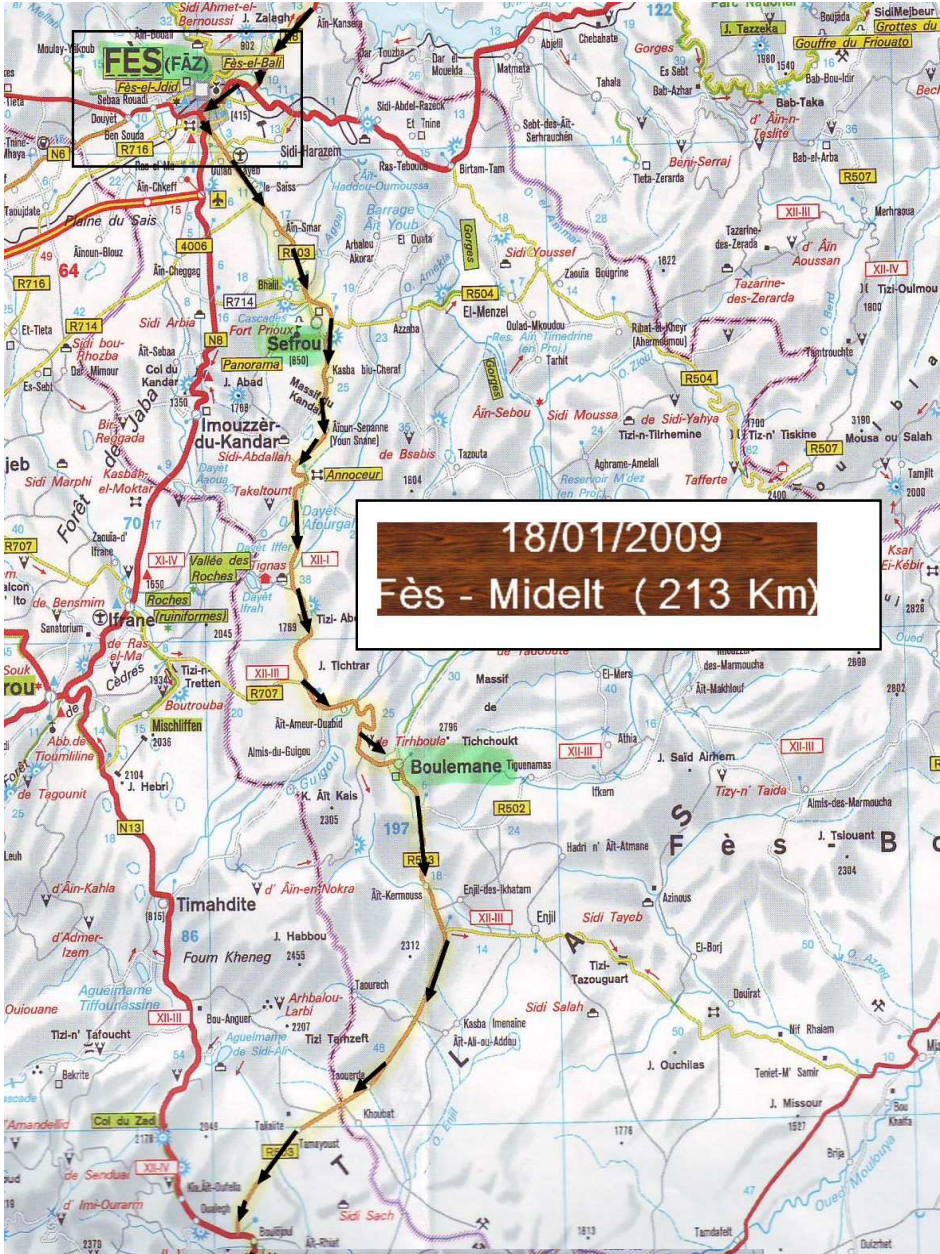
Maroc 2009



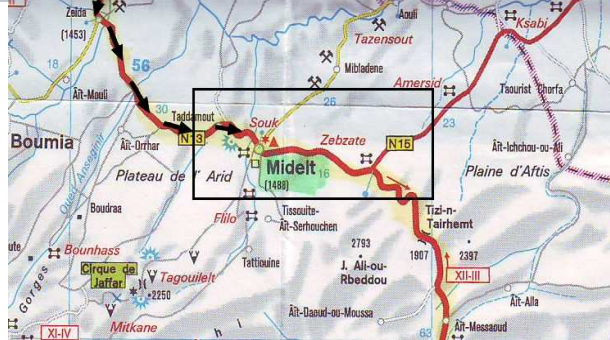
Le palais Royal de Fès



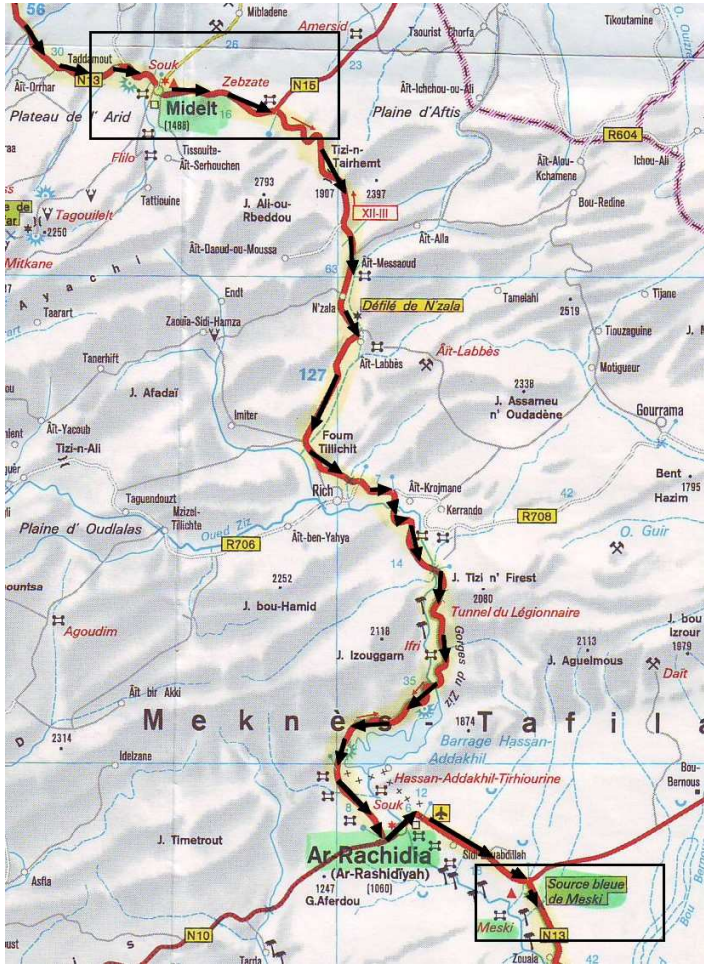
La ville fortifiée de Sefrou



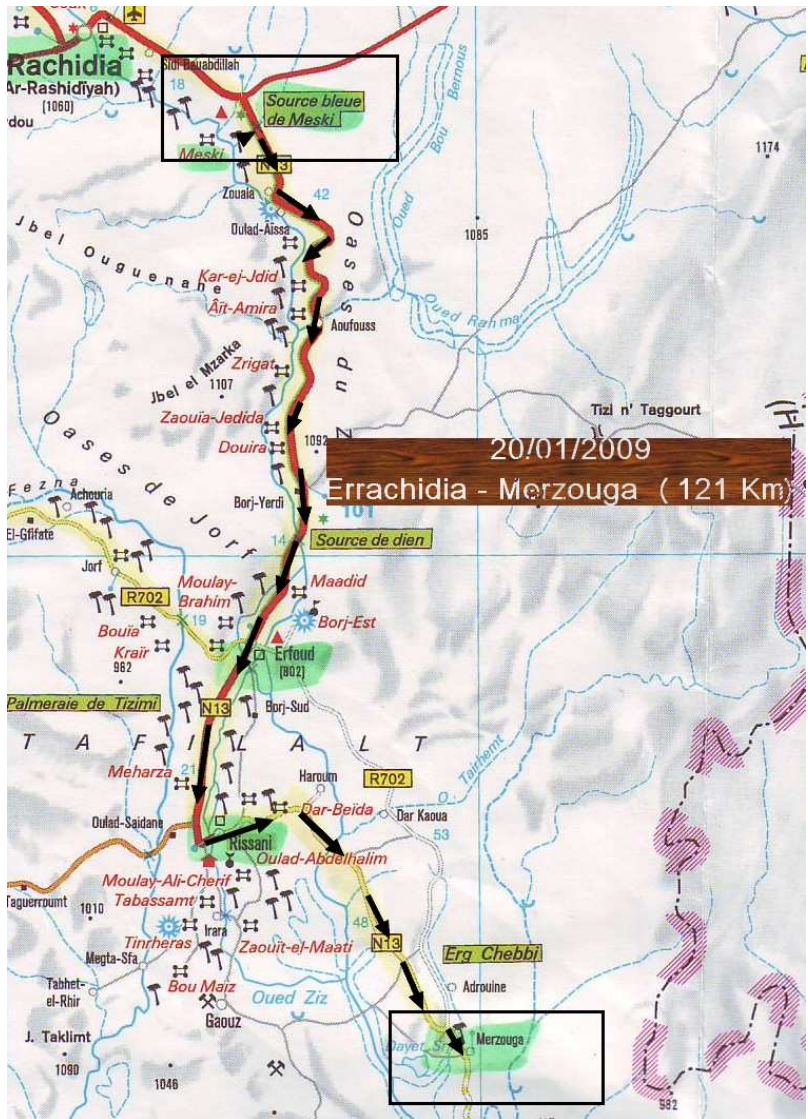
Le Camping Auberge de Timnay



Maroc 2009



Les défilé de N'zala

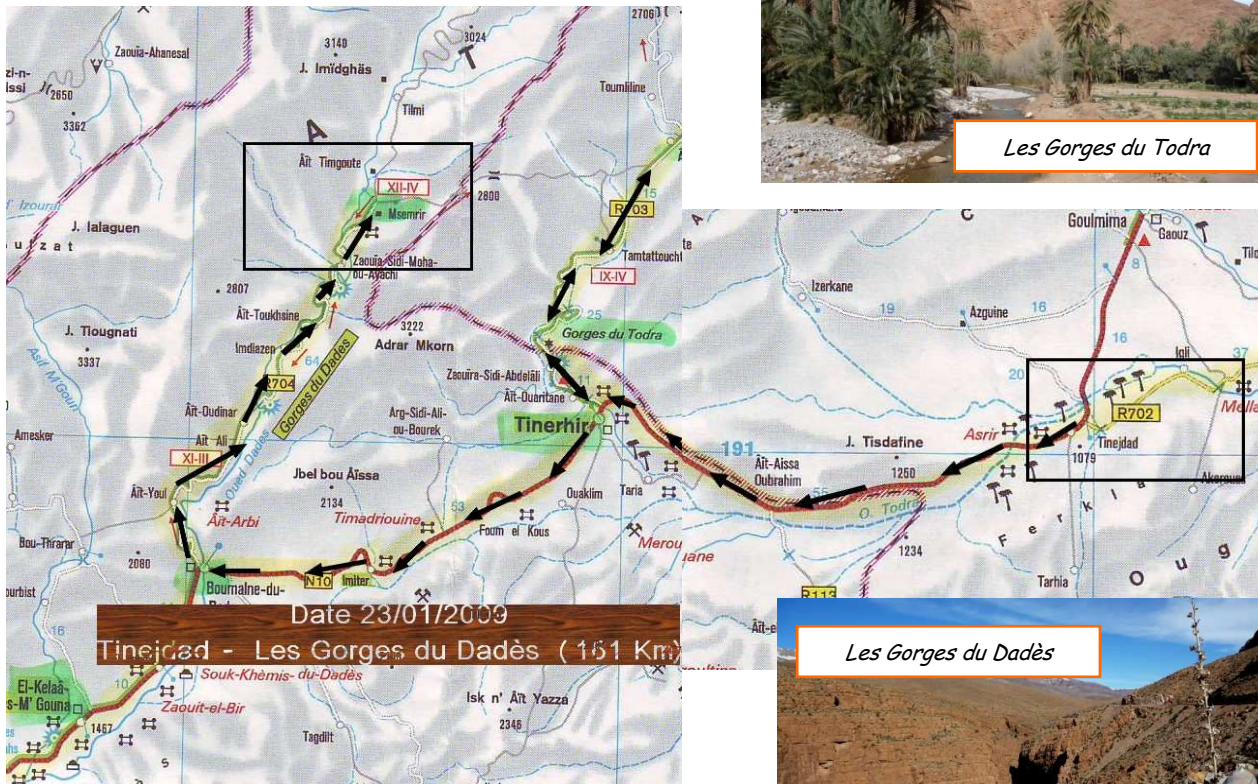
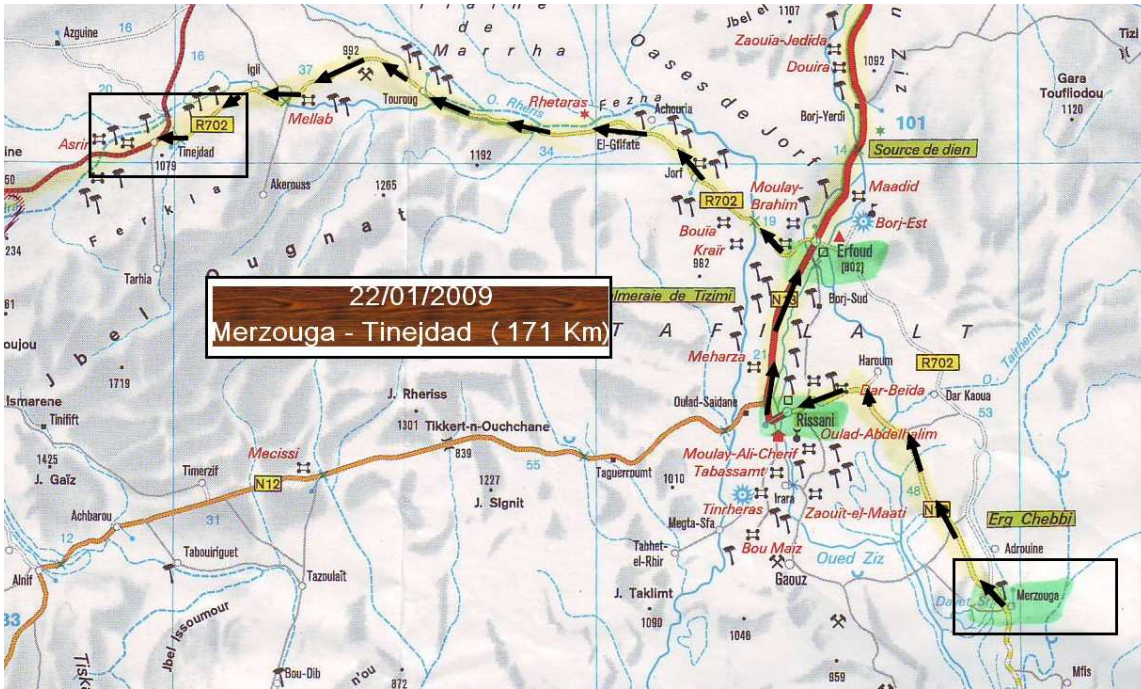


Rissani

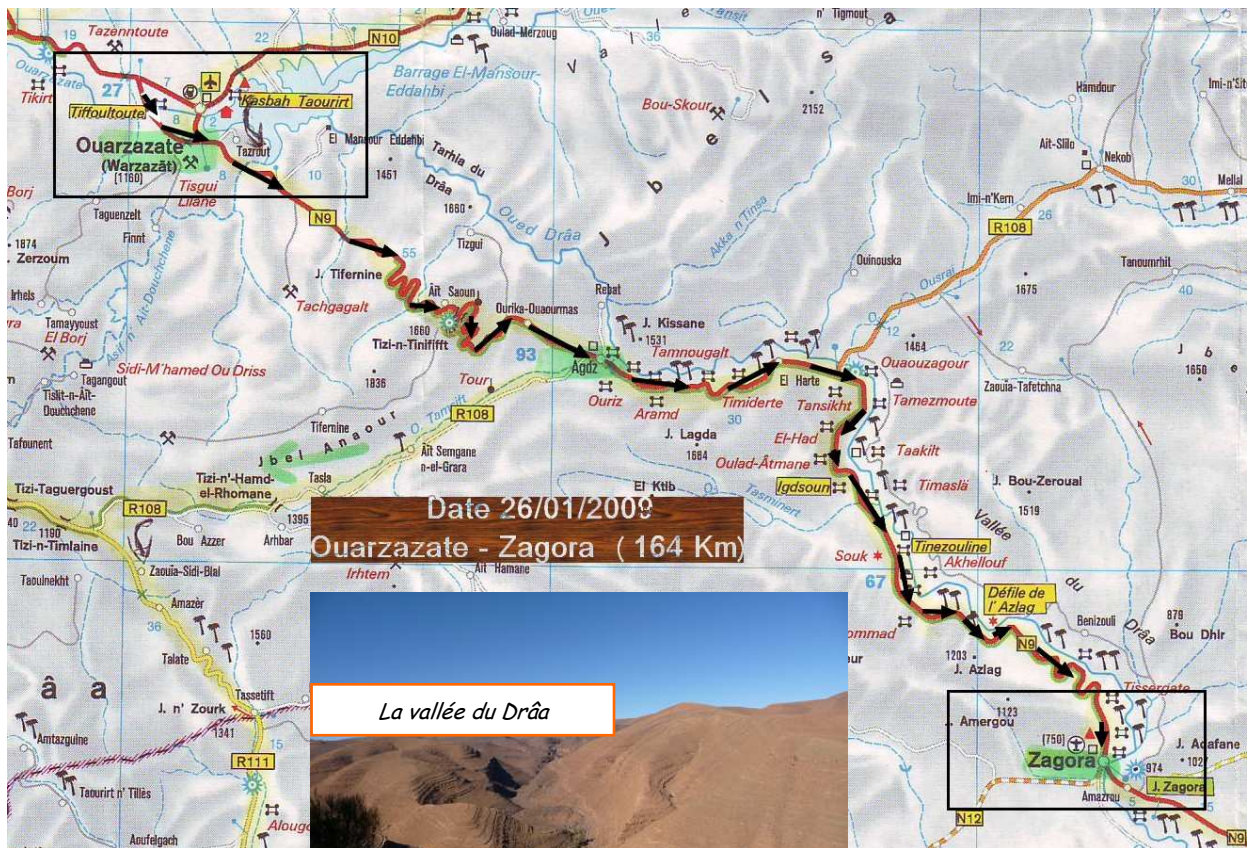
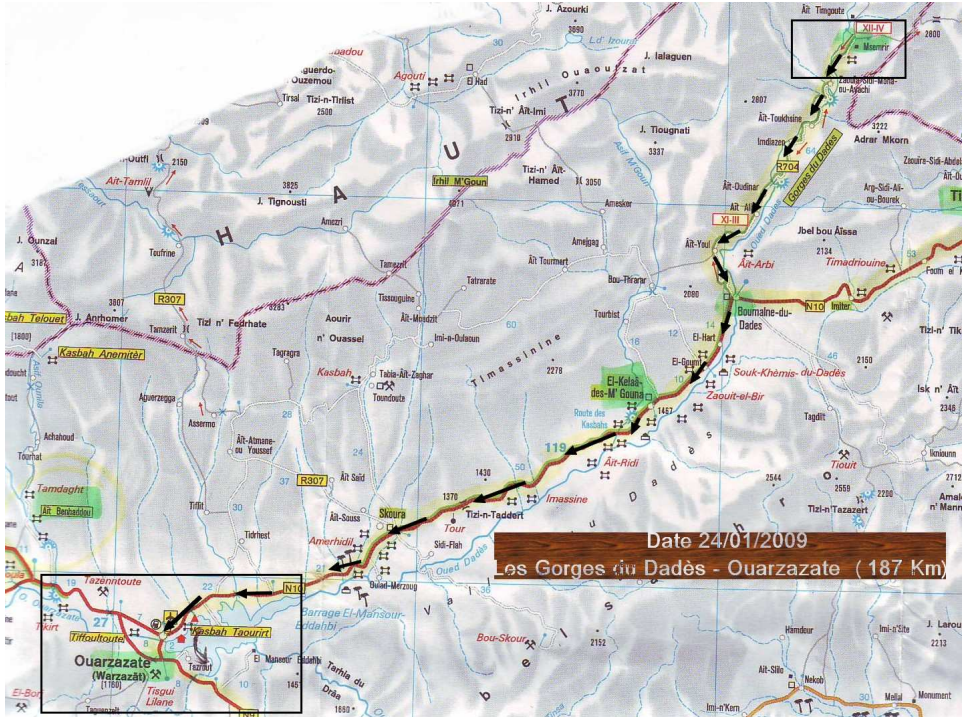


Les dunes de Erg Chebbi

Maroc 2009



Maroc 2009



Fin de la première partie