

Date 09/02/2009

Camping Manzil la Tortue

Une journée de détente au camping Manzil la tortue chez Pascale et André Lechat.

Un couple qui à fait le pari de mettre en place un site d'exception au Maroc avec tous les services que peuvent attendre les campings-cariste.

Pour plus d'informations, rendez-vous sur leur site: www.campingcarmaroc.com

Merci à Pascale et André pour le bon accueil et leur dynamisme.



Allée de distribution vers les emplacements Camping-car



Tente utilisé pour le restaurant et les soirées organisées



Tente d'accueil avec les sanitaires



Accueil du Camping Manzil la Tortue

Date 10/02/2009

Camping Manzil la Tortue - Marrakech (17 Km)

Mardi 10/02/2009

Manzil la Tortue - Marrakech (17 Km)

Pour quitter le camping de Manzil la tortue nous devons faire appel à André pour nous sortir de notre emplacement où nous étions enlisés.

Après cette nouvelle anecdote nous regagnons pour une seconde journée Marrakech avec visite de la Bab Aguenou et des Souks.

Dîner en fin de soirée sur la place Djemaa El-Fna avec une ambiance typique du Maroc.



Remorquage du Camping-car pour sortir du Camping Manzil la Tortue



Un aperçu de la circulation de Marrakech



Les marchands d'oranges place Djemaa El-Fna



Un Marchand de fruits secs dans un Souk



Vue d'un Souk et ses commerces



Commerce des Babouches



Commerce des djellabas



Commerce des Pouf



La porte Bab Aguenou



Transport en calèche dans les rues de Marrakech



Animations de la place Djemaa El-Fna le soir



Animations de la place Djemaa El-Fna le soir



Animations de la place Djemaa El-Fna le soir



Animations de la place Djemaa El-Fna le soir

Date 11/02/2009

Marrakech - Ouzoud (191 Km)

Nous quittons la ville de Marrakech dans un trafic important en ce début de matinée, direction les Cascades d'Ouzoud en passant par Sidi Rahal, Demnate avec un petit détour pour voir Imi-n-Ifri (le pont naturel) creusé par le Oued Lakhadar. Au cours de cette journée nous traversons de magnifiques paysages avec en guise de fond les neiges de l'Atlas. Nous découvrons principalement, des cultures de citronnier, de pommes de terre, de blé et des vastes étendues d'oliviers et des amandiers en fleurs.



Les cultures de Blé, Olive, Citrons et les neiges de l'Atlas



Les cultures de Blé, Olive, Citrons et les neiges de l'Atlas



Les cultures de Blé, Olive, Citrons et les neiges de l'Atlas



Ramassage des pierres par des enfants Marocains



Les cultures de Blé, Olive, Citrons et les neiges de l'Atlas



Vue de la ville de Demnate



Cascade au Pont Naturel



Imi-n-Ifri (le pont naturel)

Date 12/02/2009

Ouzoud (Cascades d'Ouzoud)

Ce matin randonnée autour des Cascades pour admirer les chûtes d'une centaine de mètres de hauteur, sont marron par les pluies qui se sont récemment abattues sur le Maroc.

En faisant un détour par la forêt d'oliviers, nous assistons à la récolte des Olives qui se déroule dans une ambiance festive. Nous tombons par hasard sur la tribu de Singes Magots pas du tout craintifs se nourrissant des Olives et de la verdure environnante.

Nous apprécions cette journée passée au camping Zebra où l'accueil et les services sont irréprochables le tout dans un cadre reposant et magnifique.

Bravo à Renate et Paul.



Une vue de la vallée en amont d'Ouzoud



La récolte des Olives dans l'olivieraie d'Ouzoud



La récolte des Olives dans l'olivieraie d'Ouzoud



La récolte des Olives dans l'olivieraie d'Ouzoud



La récolte des Olives dans l'olivieraie d'Ouzoud



Les Singes Magot de la forêt d'oliviers d'Ouzoud



Les Singes Magot de la forêt d'oliviers d'Ouzoud



La Vallée en aval des Cascades d'Ouzoud



Les Cascades d'Ouzoud

Date 13/02/2009

Ouzoud - Casablanca (330 Km)

La journée la plus importante en km depuis notre arrivée au Maroc pour rejoindre Casablanca en passant par Azilal, Beni Mellal et Khouribga.

Entre Ouzoud et Beni Mellal, nous rencontrons des paysages toujours aussi magnifiques: le lac de Bin-el-Ouidane, Beni Mellal qui est le berceau de la culture des Oranges et les vastes plaines verdoyantes et fleuries jusqu'à Casablanca. C'est également la première fois que nous traversons des régions propres, avec des villes sans papiers, sans détritrus, etc..(Bravo à la ville d'Azilal pour l'exemple). Arrivés à Casablanca dans une circulation infernale, nous trouvons à stationner tant bien que mal au pied de la Mosquée Hassan II conçue par l'architecte français Michel Pinseau.



Les Amandiers en fleurs



Le lac de Bin el Ouidane



Les Olives juste avant la récolte



Un Olivier pres du lac de Bin el Ouidane



Paysage verdoyant avant Beni Mellal



Paysage entre Khouribga et Casablanca



Découverte des vastes plaines entre Beni Mellal et Casablanca



La Mosquée Hassan II à la tombée de la nuit

Date 14/02/2009

Casablanca - Temara "Rabat" (126km)

Réveil dans le brouillard comme c'est souvent le cas dans cette ville gorgée de pollution.

Nous visitons la Mosquée Hassan II ouverte aux non Musulmans. Nous sommes en admiration durant toute la durée de la visite tant ce monument est grandiose qui peut accueillir jusqu'à 25 milles fidèles. A défaut de voir le brouillard disparaître pour faire des photographies sous un ciel bleu, nous partons pour Rabat en longeant la côte mais encore une fois nous sommes déçus par la médiocrité de l'aménagement du littoral (soit des bidonvilles ou constructions importantes d'appartements de haut standing).

Suite à la mise en place d'un énorme projet de construction de port + Tramway + pont, le camping de la plage a été supprimé et nous sommes obligés de revenir sur Temara pour trouver un stationnement.



La mosquée Hassan II et son minaraie dans le brouillard



Vue d'ensemble de la mosquée Hassan II




Salle des prières de la mosquée Hassan II



Salle des prières de la mosquée Hassan II



Salle de purification de la mosquée Hassan II



Salle de purification de la mosquée Hassan II



Le littoral entre Casablanca et Rabat (côté bidon ville)



Le littoral entre Casablanca et Rabat (côté belles construction)

Date 15/02/2009

Temara "Rabat" - Khemisset (104km)

Ce matin comme la veille nous sommes dans le brouillard ou plutôt la pollution qui nous cache un ciel qui est bien bleu à quelques kms vers l'intérieur des terres.

Nous commençons la visite de Rabat par l'ancienne partie de la citadelle (appelée également la Kasbah des Oudaïas) aux maisons peintes de blanc et de bleu avec de magnifiques portes qui font la joie des photographes de cartes postales.

De l'autre côté, c'est la médina, le quartier des artisans qui commence par la rue des Consuls et souika.

Ensuite, nous nous rendons aux ruines de la mosquée Hassan et du Mausolée de Mohammed V qui repose avec ses deux fils.

Nous terminons la journée à quelques kilomètres de Rabat dans la ville de Thimesset.



L'ancienne citadelle de Rabat



Vue sur la mer de la citadelle de Rabat



Les maisons blanches et bleues de la citadelle



Les maisons blanches et bleues de la citadelle



Les portes qui font le bonheur des photographes



Un garde à l'entrée mausolée Mohamed V



Le Mausolée Mohamed V



Les ruines de la mosquée Hassan et du minaraie

Date 16/02/2009

Khemisset - Meknès (59km)

Meknes (la cité des Meknassa) est la 4ème et dernière ville Impériale que nous visitons au cours de notre voyage. Nous stationnons au camping Agdal, tout proche de la Medina et du palais Royale (non visitable). Nous commençons notre visite par le tombeau de ce bourreau Marocain" Moulay Ismaïl", ensuite la porte Bab Mansour, la place El-Hédime (petite place semblable à celle de Marrakech) et enfin la Medina et un souk très orienté sur l'embobinage des fils issus de la culture de l'Agave (cactus) servant à la fabrication des ornements des djellabas. Nous remontons le souk de la rue Ksadria, spécifique pour la vente à la criée de toutes sortes de marchandises.



La porte du Palais Royal



La porte du palais ou repose Moulay Ismaïl




Le tombeau de Moulay Ismaïl



La porte Bab Mansour



La place El-Hedime



Vente à la criée dans la rue Ksadria



Magasin de vente des Djellabas



Les bobines de fil qui serviront au ornements des Djellabas



Le travail de l'embobinage par les artisans



Couché de soleil sur Meknès

Date 17/02/2009

Meknès - Volubilis (52km)


Nous quittons le camping Agdal pour aller faire remplir une nouvelle fois nos bouteilles de gaz à l'usine de Meknès. Ensuite, nous rejoignons le site des ruines Romaines de Volubilis, (le plus important et le seul du Maroc). En fond de ce paysage du site, nous apercevons la petite ville de Moulay Idriss que nous visiterons dans l'après midi. Cette ville sainte à la particularité d'être construite sur les flancs de la montagne avec ses maisons en terrasses, ses rues très étroites et escarpées, sont accessibles soit avec des ânes ou à pieds. Nous passerons la nuit dans l'Oliveraie de Samir, entourés de moutons et comme gardien, le berger qui dormait à quelques mètres de nous avec ses moutons.




L'entrée du Camping Agdal de Meknès



Le travail de la terre par un paysan Marocain




Vue de la ville de Moulay Idriss



Les ruines Romaines de Volubilis



Les ruines Romaines de Volubilis



Les ruines Romaines de Volubilis



Moulay Idriss vue d'une terrasse



Moulay Idriss vue des ruelles



Vente de cierges à proximité de la mosquée de Moulay Idriss



Les ruines Romaines de Volubilis

Date 18/02/2009

Volubilis - Chefchaouen (172 km)

Avant de partir nous allons voir Samir pour le remercier de son hospitalité avec quelques Dirham et en lui offrant des livres. C'est un personnage très cultivé, un talent d'écrivain ! (si vous passez par là allez voir Samir).

Tout au long de notre trajet, nous traversons des terres agricoles, des méthodes de culture oubliées en Europe: labour avec des Bœufs, traitement des prairies avec de simples pulvérisateurs, fonctionnement des moulins à huile avec des ânes, etc.

Un peu avant Ouezzane nous assistons au ramassage des Oranges et nous en profitons pour faire un achat en direct du producteur.

A la sortie d'un virage, nous découvrons une ville toute blanche (Chefchaouen) ou nous faisons halte pour faire la visite demain jour du Souk.



Vue de la boutique de Samir à l'entrée du site de Volubilis



Samir un marocain très cultivé (amateur de romans et écrivain)



La cueillette des Orange



Achat d'Orange en direct du producteur au consommateur



Un Moulin à huile (pressage des olives)



Séquence de labour avec des Boeufs



Paysage de printemps entre Volubis et Chefchaouen



Le lavage des Olives avant le pressage



Le Moulin a huile actionné par un âne



Le Pressage de la pulpe des Olives pour extraire l'huile



Paysage avant Chefchaouen



Découverte de la ville blanche de Chefchaouen



Cascade entre Ouezzane et Chefchaouen

Fin de la quatrième Partie du 9/02/2009 au 18/02/2009