

Deuxième Partie du 18/01/2009 au 28/01/2009

Date 18/01/2009

Fès - Midelt (213 km)

Nous quittons Fès pour prendre la route du sud en direction de la ville fortifiée de Séfrou, le village de montagne de Boulemane et Mideld. Au cours de cette journée nous rencontrons une variété de paysages en passant des espaces verts et cultivés, à la neige en traversant les montagnes du moyen Atlas avec un passage après Boulemane à 1998 m et enfin le soleil et les paysages désertiques avec les premières habitations Construites en Pisé (Terre argileuse du sud Maroc).

Nous terminons cette journée au Camping Restaurant de Timnay à quelques kilomètres de Midelt en dégustant un excellent Tajine.



Marchand ambulant dans les quartiers populaires de Fès



La ville fortifiée de Sefrou



Le Camping de Timnay près de Midelt



Comment charger plus ?



Paysage entre Fès et Midelt



Scène de la vie courante du côté de Boulmane



Mise à jour du site dans un cyber café à Fès

Date 19/01/2009

Midelt - Er Rachidia (183 km)

Après une nuit très froide, nous quittons sous le soleil le camping de Timnay pour reprendre la route du sud en direction d'Er Rachidia. Une nouvelle fois, c'est une succession de paysages différents que nous trouvons, Après Midelt (ville moderne) c'est le passage du dernier col à 1900 m d'altitude avec encore de la neige présente, puis c'est la descente vers les gorges du Ziz et une température de plus en plus clémente, dans cette vallée nous voyons de nombreux villages avec les maisons construites en Pisé (terre argileuse du sud Maroc). Un peu plus loin nous sommes émerveillés par le site pittoresque des défilés de N'zala où nous faisons une halte dans un petit village pour photographier non sans difficulté les femmes et enfants présents sur le bord de cette route dans un petit village typique de la région. Avant la ville d'Er Rachidia nous découvrons le lac artificiel avec le barrage Hassan II qui est rempli à 100% ce qui ne s'est jamais produit depuis sa mise en eau en 1971.

Nous profitons du passage à Er Rachidia pour tenter de remplir notre bouteille de gaz de 1960 qui avait été refusé à Tetouan et cette fois-ci il n'y aura aucun problème (40Dh et un pourboire à l'ouvrier). Après la traversée d'Er Rachidia qui attend la visite du roi, nous terminons notre journée au camping les Sources bleues du Mesqui qui est situé au cœur d'une palmeraie.



Village entre Midelt et Er Rachidia



La vallée du Ziz



Scène de la vie dans la vallée du Ziz



Les défilés de N'zala



Scène de la vie dans la vallée du Ziz



Habitations en terre de la vallée du Ziz



Arrêt dans les défilés de N'zala



Lac Hassan II près de Er Rachidia

Date 20/01/2009

Er Rachidia - Merzouga (121 km)

Avant de quitter Les Sources Bleues du Meski, nous procédons à la toilette des camping-cars d'une façon très rudimentaire.

C'est en longeant le Oued Ziz que nous arrivons à Merzouga après avoir traversé de nombreuses palmeraies ou nous voyons les femmes qui sont en train de faire sécher les Dattes, puis c'est les longues plaines désertiques qui nous conduisent au pied des dunes de Merzouga ou nous arrivons sous un orage qui nous laissera un mauvais souvenir de cette fin de journée (enlisage d'un des deux camping-cars, remorquage par des Espagnoles très aimables avec un 4x4 et impossibilité d'accéder au camping Auberge Sahara pour passer la nuit.



Palmeraie à la sortie des Sources Bleues du Meski



Séchage des Dattes en terrasse



Femme du sud Maroc



Paysage sur la route de Merzouga



Entrée de la ville Rissani



Petite fille sur la route de Rissani



Le désert de Merzouga



Le désert de Merzouga

Date 21/01/2009

Merzouga (journée de repos)

Après une nuit venteuse, c'est le soleil qui est au rendez-vous ce matin et le terrain qui s'est bien asséché nous permet de rentrer dans le terrain du camping Auberge Sahara. Nous sommes reçus par le directeur du camping qui nous fait visiter les installations (pour la première fois depuis notre départ nous trouvons un camping avec des installations correctes) et nous offre comme en est la coutume le Whisky Berbère. Cet après midi c'est une ballade à dos de Dromadaire qui nous emmène dans le désert de Erg Chebbi. Les photos se passent de commentaires.



Vue sur les dunes Erg Chebbi



Gérard, Françoise, Evelyne et Gilles sous la tente Berbère



Vue sur les dunes Erg Chebbi



Séance de bronzage sur les dunes !!!!!



Notre Dromadaire



Les dunes de Erg Chebbi



Gérard devant sa monture



Coucher de soleil sur les dunes

Date 22/01/2009

Merzouga - Tinejdad (171 Km)

Ce matin nous quittons le camping Auberge Sahara qui nous laissera un excellent souvenir pour nous rendre au pied de la grande dune de Merzouga pour faire une dernière petite ballade dans le sable accompagné de deux vendeurs de pierres et fossiles.

En milieu de matinée nous reprenons la route en repassant par Rissani et Erfoud avant de nous engager sur la route désertique et monotone qui va nous conduire à Tinejdad où nous visitons le musée de L'Oasis accompagné d'un guide très sympathique, Assam, qui nous proposera la visite du Ksar et de l'oasis et qui répondra à toutes les questions qui lui seront posées. C'est à la nuit tombée que nous regagnons nos camping-cars stationnés devant le musée pour y passer la nuit.



Les dunes de Mezouga



Les dunes de Mezouga



Nettoyage des puits servant à approvisionner l'eau des montages



Tente Berbère entre Erfoud et Tinejdad



Scène de la vie Marocaine



Le Ksar de Tinejdad



Le Ksar de Tinejdad



L'oasis de Tinejdad

Date 23/01/2009

Tinejdad - Les Gorges du Dadès (161 Km)

Ce matin après une nuit très calme au pied du Ksar, c'est avec un beau soleil que nous quittons Tinejdad pour une journée où nous n'aurons pas les yeux assez grands pour tout admirer. Après quelques kilomètres entre Tinejdad et Tinerhir, nous entrons dans le paysage grandiose des gorges du Todra avec ses roches qui culminent jusqu'à 300 m de hauteur.

Après le retour des gorges c'est quelques désertes entre Tinerhir et Boulemane du Dadès avant de rentrer dans ce paysage sublime que sont les gorges du Dadès.

Nous passerons la nuit au Km 34 des gorges dans le camping des gorges du Dadès.



L'ancien Ksar en ruine de Tinejdad



La Vallée du Todra



L'entrée des gorges du Todra




Vue du Todra et des rochers



Une femme Nomade venant chercher de l'eau dans le Todra



Paysage à l'entrée des gorges du Dadès



Les Gorges du Dadès

Date 24/01/2009

Les Gorges du Dadès - Ouarzazate (187 Km)

Ce matin nous repartons pour continuer la visite des gorges du Dadès jusqu'au village de Msemir là où se termine la route praticable avec nos véhicules.

Nous redescendons cette vallée en découvrant une nouvelle facette des paysages jusqu'à Boulemane du Dadès pour continuer la route désertique (sous une chaleur printanière) qui va nous conduire jusqu'au camping municipale d'Ouarzazate.



La route des gorges du Dadès



Les Gorges du Dadès



Les Gorges du Dadès




Passage étroit dans les gorges du Dadès




Les Gorges du Dadès



Les Gorges du Dadès



L route sinueuse des gorges du Dadès



Paysage entre Boulemane du Dadès et Ouarzazate

Date 25/01/2009

Ouarzazate « Journée de repos » (14 Km)


Ce matin promenade pédestre dans cette ville moderne qui est au carrefour du haut Atlas et du grand sud qui est construite sur une seule avenue "Mohamed V" avec de nombreuses agences touristiques proposant des organisations vers le désert en 4x4 ou en Dromadaire. Dans cette ville seule deux visites d'anciennes Kasbah sont possibles, la Kasbah des Taourirt et la kasbah de Tifourtoute ou nous terminons ce dimanche.



La Kasbah de Taourirt



Scène de rue à Ouarzazate



Présence des Cigognes à Ouarzazate



La Kasbah de Taourirt



La Mosquée de Ouarzazate



Service du Thé à la Kasbah de Tifourtoute

Date 26/01/2009

Ouarzazate - Zagora (164 Km)

Ce matin nous quittons Ouarzazate qui ne nous laissera que le souvenir d'une ville sale avec des sacs plastiques, des verres cassés et des ordures à tous les coins de rue.

En prenant la route de Zagora, nous voyons ce paysage de déchets encore pendant environ 25 km.

Nous regagnons Agdz, où nous faisons quelques courses au Souk, en passant par des paysages toujours aussi merveilleux et colorés et en franchissant le col du Tizi-n-Tiniffit à 1800m.

Entre Agdz et Zagora tout au long du Drâa ce n'est qu'une succession de magnifiques palmeraies, de Villages construits en Pisé et de Kasbah.

Avant Zagora, nous visitons le Ksar de Tissergate qui est l'un des plus beaux villages fortifiés de cette vallée.

Nous arrêtons au camping "Prends ton temps" de Zagora pour une soirée qui sera placée sous le signe de la musique grâce au patron qui joue du Luth et avec ses amis ils nous ont interprétés des musiques et chants Nomades une bonne partie de la soirée.



Vue panoramique de la Vallée du Drâa



La Kasbah de Tifourtoute et les montagnes de l'Atlas



La Vallée du Drâa



La Vallée du Drâa



Le Souk aux légumes d'Agdz



La citadelle d'Agdz



La vente de Dattes à Agdz



Le Patron du camping « prends ton temps » qui joue du Luth



Deux inconnus qui s'initient à la musique Nomade

Date 27/01/2009

Zagora - Mhamid « Les portes du désert » (104 Km)

Après notre excellente soirée au Camping "prends ton temps" et un dernier au revoir au patron, nous quittons Zagora pour faire une halte à Tamegroute ou nous commençons par la visite de la ville avant de nous rendre dans le quartier des potiers. Dans ce quartier nous voyons le travail de la préparation de l'argile jusqu'à son utilisation par les tourneurs, le séchage au soleil, la cuisson et la décoration à l'henné qui est appliquée à laide d'une seringue.

Après quelques achats nous faisons une halte déjeuner avec une nouvelle anecdote à notre voyage "ensablage d'un des camping-cars sur les bords de l'Oued asséché", c'est avec un remorquage avec l'autre camping-car et l'aide de quelques Marocains que nous repartons en traversant les immenses étendues du désert qui nous conduisent à Mhamid qui est le terminus de cette route du Maroc et la frontière avec l'Algérie.



Une rue du Ksar de Tamegroute



Scène de la vie Marocaine à Tamegroute



Fillettes Marocaines à Tamegroute



Tourneur de Poterie



Le quartier des Potier (séchage au soleil)



Le quartier des Potier (séchage au soleil)



Décoration à l'henné avec une seringue



Présentation des poteries de Tamegroute



Vue de l'immensité du désert



Remorquage du camping-car après un ensablage

Date 28/01/2009

Mhamid « Les portes du désert » (journée détente)

Aujourd'hui, nous profitons de notre journée de transition à Mhamid pour faire la lessive et les quelques petits travaux d'entretien nécessaires sur les véhicules.

Nous allons faire une visite de ce village qui est au porte du désert, mais qui est sans un grand intérêt sauf pour les touristes qui souhaitent aller passer quelques jour dans le désert en 4x4 ou à dos de Dromadaire. L'après midi nous partons faire une ballade dans les premières dunes du désert en passant par la palmeraie ou la fraîcheur des palmiers nous fait beaucoup de bien. Dans cette palmeraie, nous voyons le travail de l'irrigation des parcelles en utilisant l'eau qui est acheminée depuis la retenue d'eau d'Ouarzazate.

Nous serons accompagné dans cette ballade par un petit Marocain bien sympathique, qui nous indiquera le bon chemin et surveillera que l'on ne se perd pas dans cette immense étendue de sable.



Scène de rue à Mhamid



Journée lessive pour les Gazelles



Image du Désert



Image du Désert



Les portes du Désert



C'est partie pour la grande ballade



L'ascension d'une dune



Image du Désert



La culture dans les Palmeraies



L'irrigation des parcelles par des canaux



Notre accompagnateur d'un jour dans le désert



Gérard qui se reconvertie

Fin de la Deuxième Partie du 18/01/2009 au 28/01/2009